ALBSTADT 2025

ROADBOOK

everve GRAVEL TOUR

STETTEN u. HOLSTEIN
TROCHTELFINGEN
MÄGERKINGEN
LAUCHERT
S1-3 KM35
GAMMERTINGEN
SCHMIECHA
BURLADINGEN
GAUSELFINGEN
FEHLA
NEUFRA
BITZ
ALBSTADT EBINGEN
START/ZIEL
WALDHEIM EBINGEN
NSG
BOHL
1.002m ü.NN
TIERINGEN
S2 KM107 / S3 KM164
OBERDIGISHEIM
HOSSINGEN
MESSSTETTEN
HARTHAUSEN a.d. SCHEER
B32
B463
BENZINGEN
TRUPPENÜBUNGSPLATZ HEUBERG
SCHMEIE
DELKHOFEN
OBERNHEIM
WEHINGEN
GOSHEIM
HEINSTETTEN
NUSPLINGEN
STETTEN AM KALTEN MARKT
LAUCHERT
REICHENBACH AM HEUBERG
STORZINGEN
DENKINGEN
SCHWENNINGEN
BÄRA
S1-3 KM74
BACKHAUS MAHL
SEIT 1914
BESTE HANDWERKSTRADITION
B32
ALDINGEN
SIGMARINGEN
SPAICHINGEN
NSG
IRNDORF
DONAU
KOLBINGEN
B14
BEURON
DURCHHAUSEN
MÜLHEIM a.d. DONAU
Talheim
WURMLINGEN
DONAU
TUTTLINGEN
S3 KM131
0 2,5 5 7,5 10 12,5KM
N

RSG Zollern Alb 82 Albstadt e.V.
ALB·GOLD
MECKATZER 1738
APOLLO MINERALQUELLE
ultra SPORTS
GASTHOF LINDE
ROCKET ESPRESSO MILANO
KÄRCHER
GRAVEL BIKE SCHOTTER X STRASSE
MERIDA
BIKEZONE ALBSTADT
ALBSTADT Leben. Weit über normal.

HINWEISE

Notruf: 112

Kontakt zum Veranstalter:
+49 162 854 6987

Beim Befahren der Strecke ist die Straßenverkehrsordnung (StVO) einzuhalten.

Bei Querung von Wanderwegen, im Speziellen im Start-/Zielbereich bitte auf Wanderer Rücksicht nehmen.

STRECKE 1
103 KM
1.540 HM



STRECKE 2
150 KM
2.480 HM

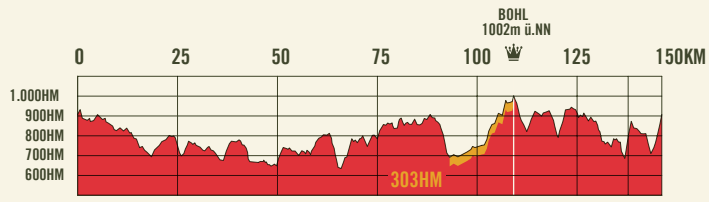
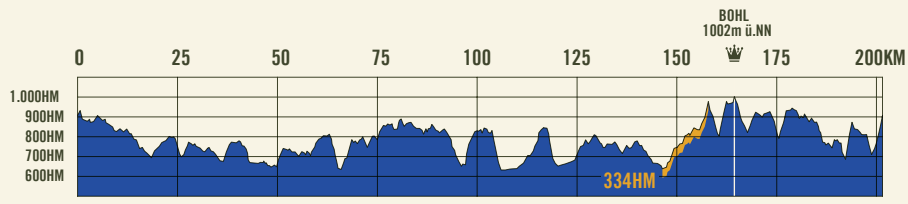
STRECKE 3
207 KM
3.550 HM